

015/TAJ/2011. számú Hajósoknak Szóló Tájékoztató
Keszthelyi Vöröskeresztes Vízümentő Egyesület
kikötőrendje

A víziközlekedésről szóló 2000. évi XLII. törvény 85.§ (2) bekezdésének, valamint a kikötők használatának általános szabályairól szóló 49/2002. (XII. 28.) GKM rendelet 2.§ (1) bekezdésében foglaltak alapján.

A Keszthelyi Vöröskeresztes Vízümentő Egyesület
által üzemeltetett tavi medencés, kishajók számára szolgáló saját használatú kikötő
- KU/HFNS/A/2806/4/2010. számon jóváhagyott -

kikötőrendjét meghirdetem:

1. A kikötő használói kötelesek a hajózási szabályokat és a kikötőrendben megállapított használati szabályokat megtartani.
2. A kikötő földrajzi adatai és üzemeltetője

Víziút	Balaton	
Közigazgatási terület:	Vonyarcvashegy	
Kikötő	földrajzi azonosítója	46° 45,00' N, 17° 20,00' E (WGS-84 rendszerben)
	közlekedési kapcsolata	közút (javított földút)
Üzemeltető	név	Keszthelyi Vöröskeresztes Vízümentő Egyesület
	cím (telephely)	8360 Keszthely, Ady Endre utca 2.
	telefon	30/591-21-31

3. Hajózást szabályzó jelzések a kikötőben

Kikötőbejárat jelek	nappal	- vörös henger alakú jel, vörös-fehér vízszintesen sávozott oszlopon és - zöld kúp alakú jel, zöld-fehér vízszintesen sávozott oszlopon
	éjszaka	- a vörös henger és a zöld kúp alakú jel megvilágítva

4. A kikötő üzemeltetése, nyitva tartása, üzemideje, szolgáltatások

Üzemeltetés formája:	saját használatú kikötő
Naptári nyitva tartás:	folyamatos (jégmentes időszakban)
Üzemideje naponta:	24 óra
Kikötővezető (kikötőmester) szolgálat:	7 órától 19 óráig
Éjjeliőr szolgálat:	non-stop 24 órás
Daruzóhely mobil daruhoz:	10 órától 18 óráig; 18 óra után az előzetes igénybejelentés visszaigazolása szerint
Hajócsúszda (sólya):	10 órától 18 óráig; 18 óra után az előzetes igénybejelentés visszaigazolása szerint
Motorszervíz szolgálat:	időszakos, az előzetes igénybejelentés visszaigazolása szerint

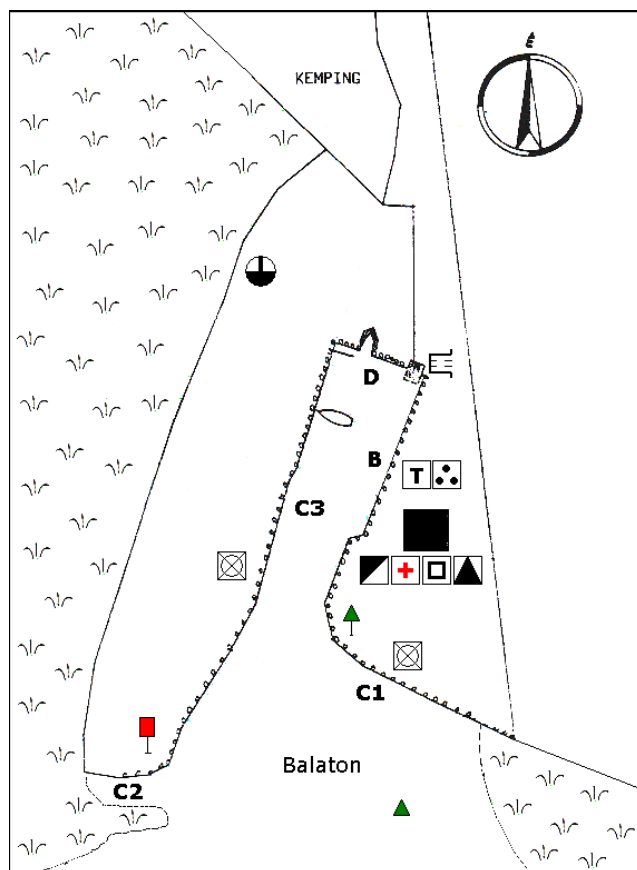
Kikötői rendezőhajó szolgálat:	10 órától 18 óráig; 18 óra után az előzetes igénybejelentés visszaigazolása szerint
--------------------------------	---

5. A kikötő hajózási adatai












Kiépítése:	medencés kikötő	
Rendeltetése (engedélyezett forgalom-típus):	kishajóknak, csónakoknak, mentő motorosnak	
Jellege:	kedvtelési hajók részére	
Kikötőbejárat:	46° 56' 05 N - 17° 20' 06 (WGS-84 rendszerben)	
Kikötőbejárat	hajóútszélesség	30,0 m
	vízmélység HKV-nél:	1,80 m
	mederszint	-150 cm (a vízmérce „0” pontjára vonatkoztatva)
Kikötőmedence	hajóútszélesség a bejáratban:	16 m
	vízmélység HKV-nél	2,3 m
	mederszint	-130 cm (a vízmérce „0” pontjára vonatkoztatva)
Engedélyezett működése:	+10 cm és +140 cm közötti vízállástartományban	
Hajócsúszda (sólya):	kishajóknak	
Daruzóhely, emelhető teher:	5 tonna	
Kikötésre kijelölt rakpartok együttes hossza:	172 m	
Kikötőhelyek száma:	31 kishajó + 18 csónak	

6. A „KIKÖTŐREND” visszavonásig érvényes

7. A kikötő részletes helyszínrajza



Jelmagyarázat:

	Kikötőbejárat jelek (henger alakú vörös, illetve kúp alakú zöld jel)		Hajózási információ (hajósoknak szóló hirdetmény és tájékoztató)
	Nádas		Elsősegélyhely
C (1–3)	Kishajó kikötőhelyek		Személymentő eszközök (mentőgyűrű, gombosvégű csáklya)
B	Szerelőpart		Tűzoltó készülék (porraloltó)
D	Menedékhely		Környezetvédelmi kárelhárító eszközök
	Tankolásra kijelölt hely		Háztartási szemét fogadóhely
	Sólya		
	Kikötővezető		

Budapest, 2011. június 22.

Kojnok Róbert
főosztályvezető